
























# TUMAČ PLANSKOG ZNAKOVLJA













## [OB-1-1] Obuhvat prostornog plana

 [OB-1-1-3001] Obuhvat prostornog plana





## [KN-1-1] Namjena prostora

 [KN-1-1-1210] (E) Eksploatacija mineralnih sirovina	 [KN-1-1-3100] (D) Javna i društvena namjena	 [KN-1-1-3321] (V1) Površina unutarnjih voda - površina pod vodom
 [KN-1-1-1300] Osobito vrijedno zemljište namijenjeno poljoprivredi	 [KN-1-1-3211] (I1) Proizvodna namjena	 [KN-1-1-3399] Ostalo zemljište
 [KN-1-1-1310] Zemljište namijenjeno šumi i šumsko zemljište državnog značaja	 [KN-1-1-3212] (I2) Proizvodna namjena - prehrambeno-prerađivačka	 [KN-1-1-3401] (T1) Ugostiteljsko-turistička namjena (u građevinskom području naselja)
 [KN-1-1-1800] (PN) Posebna namjena državnog značaja	 [KN-1-1-3213] (I3) Proizvodna namjena - farma	 [KN-1-1-3402] (T2) Ugostiteljsko-turistička namjena (u izdvojenom građevinskom području izvan naselja) - s gradnjom smještajnih građevina
 [KN-1-1-2902] (IS2) Površina infrastrukture - željeznički promet područnog (regionalnog) značaja	 [KN-1-1-3282] (KS2) Komunalno-servisna namjena - reciklažno dvorište	 [KN-1-1-3905] (IS5) Površina infrastrukture - zračni promet
 [KN-1-1-2907] (IS7) Površina infrastrukture - energetski sustav područnog (regionalnog) značaja	 [KN-1-1-3290] (Gr) Groblje	 [KN-1-1-3908] (IS8) Površina infrastrukture - vodnogospodarski sustav
 [KN-1-1-3003] (S3) Stambena namjena	 [KN-1-1-3301] Vrijedno zemljište namijenjeno poljoprivredi	
 [KN-1-1-3005] (S5) Stambena namjena - poljoprivredna domaćinstva	 [KN-1-1-3302] Ostalo zemljište namijenjeno poljoprivredi	

## [IS-1-1] Cestovni promet

 [IS-1-1-1003] (D) Cesta državnog značaja	 [IS-1-1-2006] (Ž) Cesta područnog (regionalnog) značaja - planirano	 [IS-1-1-3201] Biciklistička prometnica
 [IS-1-1-1004] (D) Cesta državnog značaja - planirano	 [IS-1-1-3007] (L) Cesta lokalnog značaja	
 [IS-1-1-1101] (GP) Cestovni granični prijelaz državnog značaja	 [IS-1-1-3008] (L) Cesta lokalnog značaja - planirano	
 [IS-1-1-2005] (Ž) Cesta područnog (regionalnog) značaja	 [IS-1-1-3116] Raskrižje u dvije ili više razina - planirano	 [IS-1-1-3202] Staza

## [IS-1-2] Željeznički promet

 [IS-1-2-1003] (R) Željeznička pruga za regionalni promet s pripadajućom željezničkom infrastrukturom	 [IS-1-2-2010] (Žk) Željeznički kolodvor/stajalište
 [IS-1-2-1101] (GP) Željeznički granični prijelaz državnog značaja	 [IS-1-2-3010] (Žk) Željeznički kolodvor/stajalište

REPUBLIKA HRVATSKA  
OSJEČKO-BARANJSKA ŽUPANIJA, OPĆINA ERDUT

Naziv prostornog plana:

## Prostorni plan uređenja Općine Erdut

Naziv kartografskog prikaza prostornog plana:

1.1. Namjena prostora

Mjerilo prikaza:

1:25000

Vrsta postupka:

Postupak izrade i donošenja izmjene i dopune prostornog plana

Faza izrade plana:

Prijedlog prostornog plana za javnu raspravu

Oznaka revizije plana:

Odluka o izradi prostornog plana:

Odluka o izradi izmjene i dopune Prostornog plana uređenja Općine Erdut (Službeni glasnik Općine Erdut broj 104/24, 108/25)

Javna rasprava:

Javna rasprava provodi se od 03.11.2025. do zaključno s danom 17.11.2025.

Javni uvid:

od 03.11.2025. godine do 17.11.2025. godine, na lokaciji: Bana J. Jelačića 4, 31226 Dalj, 8.00-12.00

Javno izlaganje:

dana 11.11.2025. godine, na lokaciji: Bana J. Jelačića 4, 31226 Dalj, 11.00

Nositelj izrade prostornog plana:

Osječko-baranjska županija, Općina Erdut  
Jedinstveni upravni odjel

Odgovorna osoba nositelja izrade:

VIŠI STRUČNI SURADNIK  
dr. Dragan Dokić dipl.oec.

Tijelo koje donosi prostorni plan:

Osječko-baranjska županija, Općina Erdut  
Općinsko vijeće

Predsjednik tijela koje donosi prostorni plan:

PREDSJEDNIK OPĆINSKOG VIJEĆA  
Jovo Vuković

Stručni izrađivač prostornog plana:

ZAVOD ZA PROSTORNO PLANIRANJE d.d.  
Osijek, Vijenac Paje Kolarića 5a  
OIB: 78499807369

Odgovorna osoba stručnog izrađivača:

DIREKTOR I ODGOVORNI VODITELJ IZRADE  
PLANOVA  
Vanesa Budač dipl.ing.arh.

Odgovorni voditelj izrade:

Krunoslav Lipić dipl.ing.arh.

Stručni tim:

Krunoslav Lipić, dipl.ing.arh.  
Sanda Milas, dipl.ing.arh.  
Vlado Sudar, dipl.ing.građ.

Stjepan Stakor, dipl.ing.kult.teh.  
Ivica Bugarić, dipl.ing.građ.  
Aleksandra Knežević, građ.teh.

Naziv prostornog plana:

## Prostorni plan uređenja Općine Erdut

Naziv kartografskog prikaza prostornog plana:

1.1. Namjena prostora

Mjerilo prikaza:

1:25000

Vrsta postupka:

Postupak izrade i donošenja izmjene i dopune prostornog plana

Faza izrade plana:

Prijedlog prostornog plana za javnu raspravu

Oznaka revizije plana:

### Prostor za digitalni potpis

Odgovorna osoba nositelja izrade:

VIŠI STRUČNI SURADNIK

dr. Dragan Dokić dipl.oec.

Odgovorna osoba stručnog izrađivača:

DIREKTOR I ODGOVORNI VODITELJ IZRADE  
PLANOVA

Vanesa Budač dipl.ing.arh.

Odgovorni voditelj izrade:

Krunoslav Lipić dipl.ing.arh.